



COMUNE DI SAN MAURO LA BRUCA

Provincia di Salerno

ORIGINALE COPIA

Verbale di deliberazione della Giunta Comunale

N. 43 del 24/05/2018

OGGETTO: PRESA D'ATTO DEL PRELIMINARE DI PUC UNITAMENTE AL RAPPORTO AMBIENTALE PRELIMINARE.

L'anno **DUEMILADICIOTTO**, il giorno **VENTIQUATTRO**, del mese di **MAGGIO** alle ore **17,45**, nella residenza comunale, in apposita sala, regolarmente convocati, all'appello nominale risultano i Signori:

N.	Cognome e Nome	Carica	Presenti	Assenti
1	Francesco SCARABINO	Sindaco	X	
2	Fiorentino BIZZOCO	Vice Sindaco	X	
3	Maria Domenica FEOLA	Assessore		X

Presiede il Sig. Francesco SCARABINO nella sua qualità di Sindaco.

Partecipa con funzioni verbalizzanti il Segretario comunale dott. Aniello Maiese, il quale provvede a redigere il presente verbale.

Il Presidente, accertato il numero legale, dichiara aperta la seduta per la trattazione dell'oggetto sopra indicato, premettendo che sulla proposta della presente deliberazione è stato espresso parere favorevole ai sensi dell'art. 49 del D.Lgs. n. 267/2000 da parte:

- del Segretario comunale, in ordine alla regolarità tecnica;
- del Responsabile del servizio interessato, in ordine alla regolarità tecnica;
- del Responsabile di ragioneria, in ordine alla regolarità contabile,

Comune di S.Mauro La Bruca

Provincia di Salerno

PROPOSTA DI DELIBERAZIONE ALLEGATA ALLA DELIBERAZIONE DI GIUNTA COMUNALE

N. 43 DEL 24/05/2018

Oggetto:	PRESA D'ATTO DEL PRELIMINARE DI PUC UNITAMENTE DEL RAPPORTO PRELIMINARE AMBIENTALE.
----------	---

VISTA:

- la Legge Regionale della Campania n°16 del 22 dicembre 2004, come succ. modificata ed integrata, recante le "Norme sul Governo del Territorio";;
- la Legge Regionale della Campania n°13 del 13 ottobre 2008, con cui si approvano il Piano Territoriale Regionale di cui all'art.13 della L.R.16/04 e le Linee guida per il Paesaggio in Campania;

VISTO:

- il *Regolamento di Attuazione per il governo del territorio* n.5 del 04.08.2011;
- il *"Manuale operativo del Regolamento 4 agosto 2011 n. 5 di attuazione della L.R. 16/2004 in materia di Governo del Territorio"* predisposto dall'A.G.C. 16 "Governo del Territorio" della Regione Campania;
- il Decreto legislativo 3 aprile 2006, n. 152 come s.m.i. recante *Norme in materia ambientale*;
- il D.P.R. 8 settembre 1997, n. 357, e successive modificazioni, *"Regolamento recante attuazione della direttiva 92/43/CEE relativa alla conservazione degli habitat naturali e seminaturali, nonché della flora e della fauna selvatiche"*;
- il *"Regolamento di attuazione della valutazione ambientale strategica (vas) in regione Campania"* approvato con D.P.G.R. n.17 del 18.12.2009;

VISTE le ulteriori disposizioni normative e regolamentari nazionali e regionali, generali e di settore, aventi incidenza sulle attività di pianificazione urbanistica e di disciplina dell'attività edilizia;

VISTI gli strumenti di pianificazione urbanistica, territoriale, di settore, sovraordinati e relativi al territorio comunale;

VISTO il **Preliminare di PUC** redatto in conformità alle previsioni di cui all'art.2, co.4, Regolamento regionale 5/2001, **costituito dai seguenti elaborati:**

QUADRO CONOSCITIVO

1 - Inquadramento territoriale (scala 1:20.000)

LA PIANIFICAZIONE VIGENTE E LA RICOGNIZIONE DEI VINCOLI

2 - Stralci del Piano Territoriale Regionale (P.T.R.) L.R.C. 13/2008 (scale varie)

3 - Stralcio del Piano del Parco Nazionale del Cilento e Vallo di Diano (scala 1:10.000)

4 - Stralci del Piano Territoriale di Coordinamento Provinciale (P.T.C.P.) approvato con D.C.P. n. 15 del 30.03.2012

Piano Stralcio dell'Assetto Idrogeologico (P.S.A.I.) Autorità di Bacino Campania Sud:

5 - Carta della Pericolosità da Frana (scala 1:10.000)

6 - Carta del Rischio da Frane (scala 1:10.000)

7 - Carta delle Fasce Fluviali (scala 1:10.000)

8 - Carta del Rischio da Alluvione (scala 1:10.000)

9 - Strumentazione urbanistica vigente e in itinere (scala 1:10.000)

10 - Carta dei vincoli paesistici e storico-architettonici (scala 1:10.000)

L'USO E L'ASSETTO STORICO DEL TERRITORIO

11 - Carta della stratificazione storica degli insediamenti (scala 1:10.000)

LE CONDIZIONI GEOLOGICHE, NATURALISTICHE E AMBIENTALI DEL TERRITORIO

12 - Aree percorse dal fuoco (scala 1:10.000)

STUDIO AGRONOMICO

A1 - Relazione Agronomica preliminare

A2 - Carta di uso agricolo e forestale del suolo

STUDIO GEOLOGICO

G1 - Relazione Geologica preliminare

G2 - Carta della stabilità

GLI ASSETTI FISICI, FUNZIONALI E PRODUTTIVI DEL TERRITORIO

13 - Carta delle dotazioni di attrezzature e servizi

14 - Carta delle proprietà pubbliche

15 - Le attività economiche in esercizio

LA RETE DELLE INFRASTRUTTURE ESISTENTI

16 - Il sistema delle infrastrutture, della mobilità e della logistica

17 - La rete dei servizi

LA CARTA UNICA DEL TERRITORIO (VINCOLI, TUTELE, VULNERABILITÀ)

18 - Carta delle trasformabilità

QUADRO STRATEGICO

19 - Documento Strategico

VALUTAZIONE AMBIENTALE STRATEGICA

V1 - Rapporto ambientale preliminare

VISTO il Rapporto preliminare ambientale redatto in conformità alle previsioni di cui all'art.13 del D.Lgs.152/2006;

Si propone alla Giunta Comunale di

DELIBERARE

1. **DI PRENDERE ATTO** del suddetto Preliminare di PUC costituito dai seguenti elaborati:

QUADRO CONOSCITIVO

1 - Inquadramento territoriale (scala 1:20.000)

LA PIANIFICAZIONE VIGENTE E LA RICOGNIZIONE DEI VINCOLI

2 - Stralci del Piano Territoriale Regionale (P.T.R.) L.R.C. 13/2008 (scale varie)

3 - Stralcio del Piano del Parco Nazionale del Cilento e Vallo di Diano (scala 1:10.000)

4 - Stralci del Piano Territoriale di Coordinamento Provinciale (P.T.C.P.) approvato con D.C.P. n. 15 del 30.03.2012

Piano Stralcio dell'Assetto Idrogeologico (P.S.A.I.) Autorità di Bacino Campania Sud:

5 - Carta della Pericolosità da Frana (scala 1:10.000)

6 - Carta del Rischio da Frane (scala 1:10.000)

7 - Carta delle Fasce Fluviali (scala 1:10.000)

- 8 - Carta del Rischio da Alluvione (scala 1:10.000)
- 9 - Strumentazione urbanistica vigente e in itinere (scala 1:10.000)
- 10 - Carta dei vincoli paesistici e storico-architettonici (scala 1:10.000)

L'USO E L'ASSETTO STORICO DEL TERRITORIO

- 11 - Carta della stratificazione storica degli insediamenti (scala 1:10.000)

LE CONDIZIONI GEOLOGICHE, NATURALISTICHE E AMBIENTALI DEL TERRITORIO

- 12 - Aree percorse dal fuoco (scala 1:10.000)

STUDIO AGRONOMICICO

- A1 - Relazione Agronomica preliminare
- A2 - Carta di uso agricolo e forestale del suolo

STUDIO GEOLOGICO

- G1 - Relazione Geologica preliminare
- G2 - Carta della stabilità

GLI ASSETTI FISICI, FUNZIONALI E PRODUTTIVI DEL TERRITORIO

- 13 - Carta delle dotazioni di attrezzature e servizi
- 14 - Carta delle proprietà pubbliche
- 15 - Le attività economiche in esercizio

LA RETE DELLE INFRASTRUTTURE ESISTENTI

- 16 - Il sistema delle infrastrutture, della mobilità e della logistica
- 17 - La rete dei servizi

LA CARTA UNICA DEL TERRITORIO (VINCOLI, TUTELE, VULNERABILITÀ)

- 18 - Carta delle trasformabilità

QUADRO STRATEGICO


- 19 - Documento Strategico

VALUTAZIONE AMBIENTALE STRATEGICA

- V1 - Rapporto ambientale preliminare

2. **DI DARE ATTO** che è depositata copia degli elaborati presso l' U.T.C..
3. **DI PROCEDERE** alla consultazione dei cittadini e del pubblico interessato di cui all'art.7, co.2, del Regolamento regionale 5/2011, attivando in tal modo le attività di partecipazione previste dall'art.5 della L.R.16/2004 contestualmente alle consultazioni di cui all'art.13, co. 1 e 2, del D.Lgs. 152/06;
4. **DI TRASMETTERE** all'ufficio VAS preposto allo svolgimento delle funzioni di "Autorità competente" nella valutazione ambientale strategica, di cui al decreto legislativo 3 aprile 2006, n. 152, dei piani e programmi comunali, individuato con Deliberazione di C.C. n. 44 del 28.11.2017 e successiva convenzione del 06.02.2018 nella persona dell'arch. Giuseppe del Medico, per l'avvio del procedimento di Valutazione Ambientale Strategica di cui all'art.6 del decreto legislativo 152/2006, secondo le modalità stabilite dagli artt.13 e succ. del medesimo decreto, nonché dalle vigenti disposizioni regolamentari regionali;



Responsabile del Procedimento
Arch. Domenico Basile



PARERI DEI RESPONSABILI DEI SERVIZI

Il sottoscritto **RESPONSABILE DEL SERVIZIO** con riferimento alla proposta di deliberazione in oggetto indicata, ai sensi degli art. 49 e 147 bis del D. Lgs. N. 267/2000, esprime per quanto di competenza **PARERE FAVOREVOLE** in ordine alla regolarità tecnica e alla correttezza e regolarità dell'azione amministrativa.

IL RESPONSABILE DEL SERVIZIO
Arch. Domenico BASILE

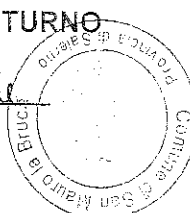



Il sottoscritto Responsabile del servizio interessato, con riferimento alla proposta di deliberazione in oggetto indicata, ai sensi degli art. 49 e 147 bis del D.LGs. 267/2000,

esprime **PARERE FAVOREVOLE** in ordine alla regolarità contabile.


ATTESTA che il parere non è stato espresso in quanto non comporta riflessi contabili diretti indiretti sulla situazione economica – finanziaria o sul patrimonio dell'ente

IL RESPONSABILE DEL SERVIZIO
Dott.ssa Felicia SATURNO



Letto, confermato e sottoscritto.

IL PRESIDENTE
Francesco SCARABINO



IL SEGRETARIO COMUNALE
Aniello MAIESE

Aniello Maiese

Il sottoscritto Segretario Comunale, visti gli atti d'ufficio,

ATTESTA

Che è stata dichiarata immediatamente eseguibile (art.134 – comma 4, D.Lgs. 267/2000);

Che è divenne esecutiva il giorno _____ decorsi 10 giorni dalla pubblicazione (art. 134 - comma 4, D.Lgs. 267/2000).

IL SEGRETARIO COMUNALE
Aniello MAIESE

Aniello Maiese

CERTIFICATO DI PUBBLICAZIONE

Certificasi che copia della presente deliberazione è stata affissa all'Albo Pretorio online il giorno 19.06.2018 per la prescritta pubblicazione di 15 giorni consecutivi.

Data 19.06.2018

IL RESPONSABILE DELLA PUBBLICAZIONE
Sig.ra Carmela COBELLIS

Carmela Cobellis